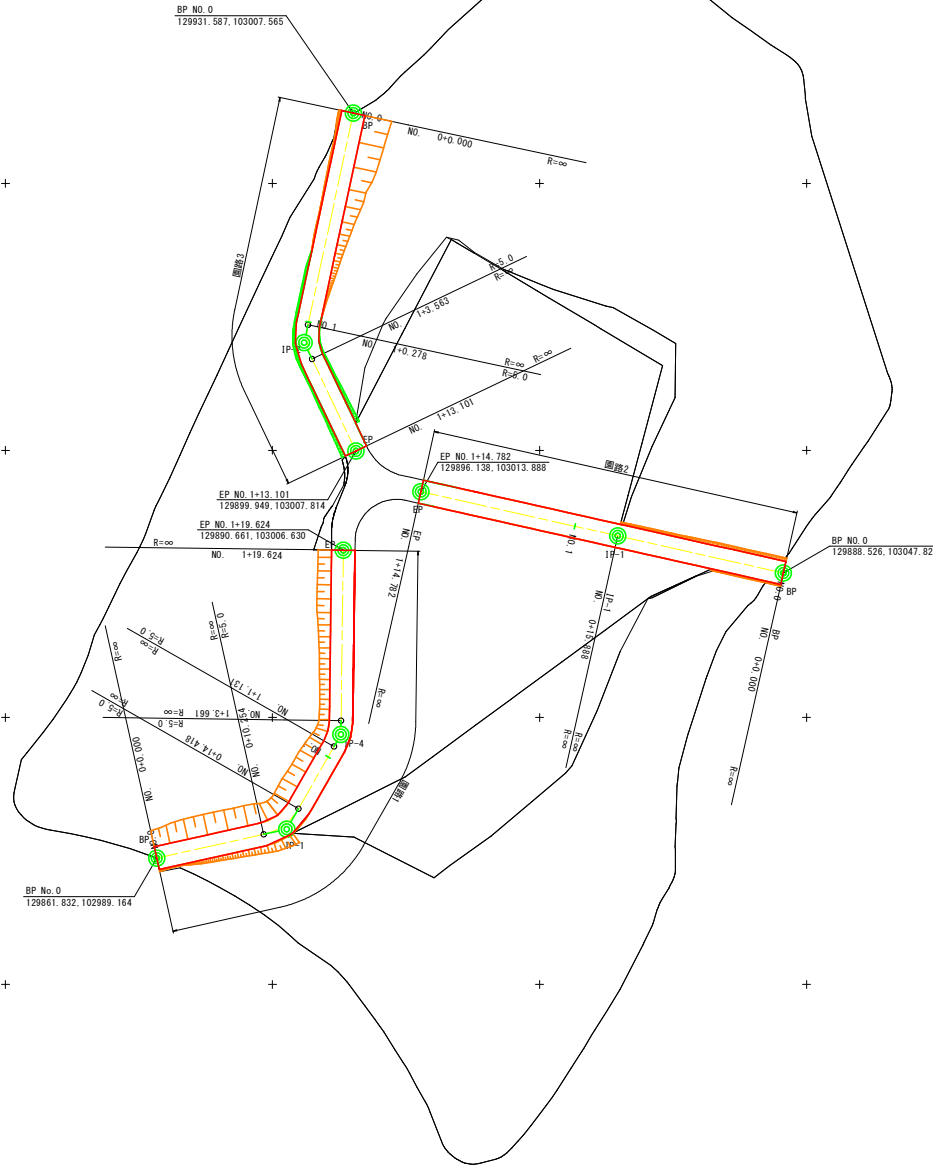


園路線形(参考) S=1:250



参考図

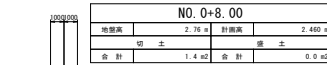
工事名	R8 橋土 鳴門総合運動公園 鳴・舞臺立岩 遊具修繕工事 (2)		
路線名等	鳴門総合運動公園		
工事箇所	鳴門市撫養町立岩 (第2分割)		
図面名	園路線形		
縮尺	図示	図面番号	1 / 11
会社名			
事業者名	徳島県土整備事務所 鳴門支所		

横断面〔園路1〕 (1/3)

S=1:200

参考

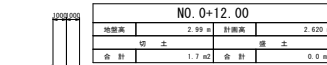
NO. 0+8.00
GH=2.76
FH=2.460



DL=0.00

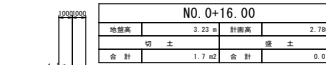
DL=0.00

NO. 0+12.00
GH=2.99
FH=2.620




DL=0.00

NO. 0+16.00
GH=3.23
FH=2.780



DL=0.00


NO. 0+3.00
GH=2.49
FH=2.280



DL=0.00


DL=0.00

NO. 0+7.00
GH=2.72
FH=2.420




DL=0.00

NO. 0+11.00
GH=2.92
FH=2.580



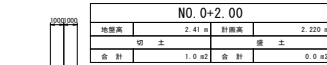
DL=0.00

NO. 0+15.00
GH=3.18
FH=2.740



DL=0.00

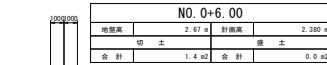
NO. 0+2.00
GH=2.41
FH=2.220



DL=0.00

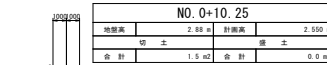
DL=0.00

NO. 0+6.00
GH=2.67
FH=2.380



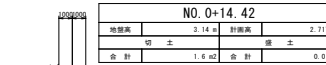
DL=0.00

NO. 0+10.25
GH=2.88
FH=2.550




DL=0.00

NO. 0+14.42
GH=3.14
FH=2.717



DL=0.00


NO. 0+1.00
GH=2.33
FH=2.180



DL=0.00


DL=0.00

NO. 0+5.00
GH=2.62
FH=2.340



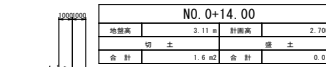
DL=0.00

NO. 0+10.00
GH=2.87
FH=2.540




DL=0.00

NO. 0+14.00
GH=3.11
FH=2.700



DL=0.00


NO. 0
GH=2.20
FH=2.140



DL=0.00

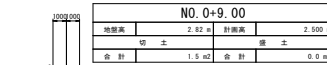
DL=0.00

NO. 0+4.00
GH=2.56
FH=2.300



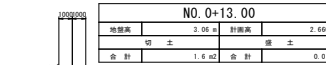
DL=0.00

NO. 0+9.00
GH=2.82
FH=2.500



DL=0.00

NO. 0+13.00
GH=3.06
FH=2.660



DL=0.00

参考図

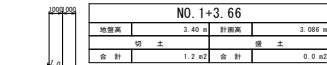
工事名	R8橋土 鳴門総合運動公園 鳴・舞臺立岩遊具修繕工事 (2)
路線名等	鳴門総合運動公園
工事箇所	鳴門市舞臺町立岩 (第2分断)
図面名	横断面〔園路1〕 (1/3)
縮尺	図示 図面番号 2 / 11
会社名	
事業者名	徳島県土整備事務所 鳴門支所

横断面〔園路1〕(2/3)

S=1:200


参考

NO. 1+3.66
GH=3.40
FH=3.086




DL=0.00

NO. 1+8.00
GH=3.43
FH=3.150




DL=0.00

NO. 1+13.00
GH=3.50
FH=3.167




DL=0.00

NO. 1
GH=3.40
FH=2.940




DL=0.00

NO. 1+3.00
GH=3.40
FH=3.080




DL=0.00

NO. 1+7.00
GH=3.40
FH=3.147



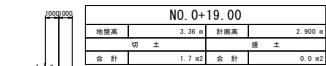
DL=0.00

NO. 1+12.00
GH=3.46
FH=3.164



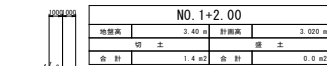
DL=0.00

NO. 0+19.00
GH=3.36
FH=2.900



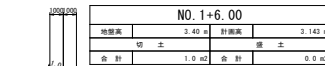
DL=0.00

NO. 1+2.00
GH=3.40
FH=3.020



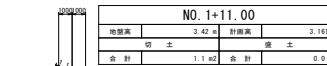
DL=0.00

NO. 1+6.00
GH=3.40
FH=3.143



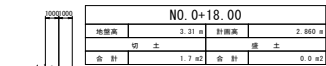
DL=0.00

NO. 1+11.00
GH=3.42
FH=3.161



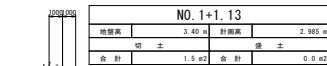
DL=0.00

NO. 0+18.00
GH=3.31
FH=2.860




DL=0.00

NO. 1+1.13
GH=3.40
FH=2.985



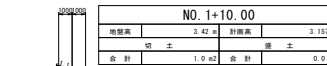
DL=0.00

NO. 1+5.00
GH=3.40
FH=3.140



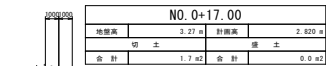
DL=0.00

NO. 1+10.00
GH=3.42
FH=3.157



DL=0.00

NO. 0+17.00
GH=3.27
FH=2.820



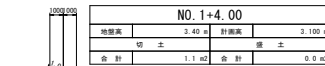
DL=0.00

NO. 1+1.00
GH=3.40
FH=2.980



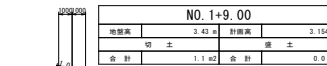
DL=0.00

NO. 1+4.00
GH=3.40
FH=3.100



DL=0.00

NO. 1+9.00
GH=3.43
FH=3.154




DL=0.00

参考図

工事名	R8橋土 鳴門総合運動公園 鳴・舞立岩遊具修繕工事(2)
路線名等	鳴門総合運動公園
工事箇所	鳴門市撫養町立岩(第2分割)
図面名	横断面〔園路1〕(2/3)
縮尺	図示 図面番号 3 / 11
会社名	
事業者名	徳島県土整備事務所 鳴門支所

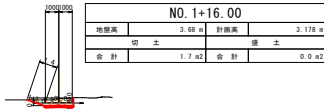
横断面〔園路1〕 (3/3) S=1:200
参考

NO. 1+17.00
GH=3.77
FH=3.181



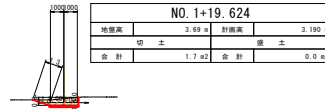
DL=0.00

NO. 1+16.00
GH=3.68
FH=3.178



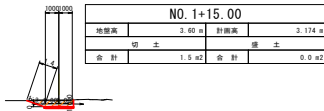
DL=0.00

NO. 1+19.624
GH=3.69
FH=3.190



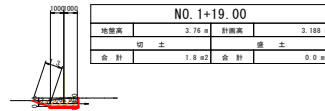
DL=0.00

NO. 1+15.00
GH=3.60
FH=3.174



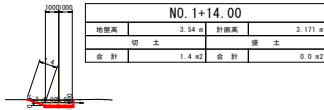
DL=0.00

NO. 1+19.00
GH=3.76
FH=3.188



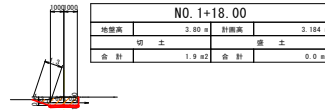
DL=0.00

NO. 1+14.00
GH=3.54
FH=3.171



DL=0.00

NO. 1+18.00
GH=3.80
FH=3.184



DL=0.00

参考図

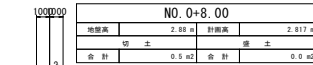
工事名	R 8 橋土・鳴門総合運動公園 鳴・舞臺立岩 遊具修繕工事 (2)
路線名等	鳴門総合運動公園
工事箇所	鳴門市舞臺町立岩 (第2分割)
図面名	横断面〔園路1〕 (3/3)
縮尺	図示 図面番号 4 / 11
会社名	
事業者名	徳島県土整備事務所 鳴門支所

横断面图〔园路2〕 (1/2)

S=1:200

参考

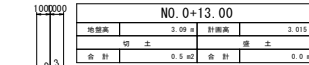
NO. 0+8.00
GH=2.88
FH=2.817



DL=0.00

DL=0.00


NO. 0+13.00
GH=3.09
FH=3.015



DL=0.00

DL=0.00


NO. 0+17.00
GH=3.28
FH=3.133



DL=0.00

DL=0.00


NO. 0+3.00
GH=2.69
FH=2.619



DL=0.00

DL=0.00


NO. 0+7.00
GH=2.84
FH=2.778



DL=0.00

DL=0.00


NO. 0+12.00
GH=3.05
FH=2.976



DL=0.00

DL=0.00

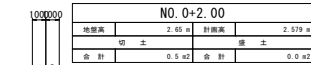
NO. 0+16.00
GH=3.21
FH=3.130



DL=0.00

DL=0.00

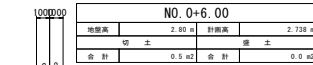
NO. 0+2.00
GH=2.65
FH=2.579



DL=0.00

DL=0.00

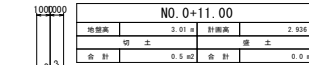
NO. 0+6.00
GH=2.80
FH=2.738



DL=0.00

DL=0.00

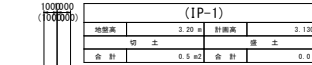
NO. 0+11.00
GH=3.01
FH=2.936



DL=0.00

DL=0.00

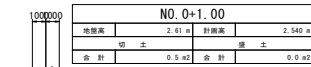
(IP-1)
GH=3.20
FH=3.130



DL=0.00

DL=0.00

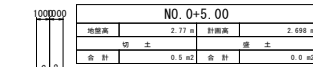
NO. 0+1.00
GH=2.61
FH=2.540



DL=0.00

DL=0.00


NO. 0+5.00
GH=2.77
FH=2.698



DL=0.00

DL=0.00

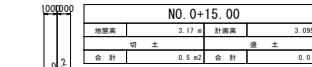
NO. 0+10.00
GH=2.96
FH=2.897



DL=0.00

DL=0.00

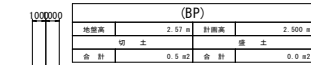
NO. 0+15.00
GH=3.17
FH=3.095



DL=0.00

DL=0.00

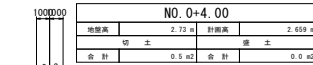
(BP)
GH=2.57
FH=2.500



DL=0.00

DL=0.00

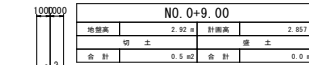
NO. 0+4.00
GH=2.73
FH=2.659



DL=0.00

DL=0.00

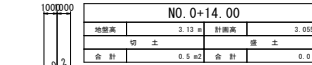
NO. 0+9.00
GH=2.92
FH=2.857



DL=0.00

DL=0.00

NO. 0+14.00
GH=3.13
FH=3.055



DL=0.00

DL=0.00

参考図

工事名	R8橋土 嶋門総合運動公園 鳴・熊立岩遊具修繕工事(2)		
路線名等	嶋門総合運動公園		
工事箇所	嶋門市熊立岩(第2分割)		
図面名	横断面〔园路2〕 (1/2)		
縮尺	図示	図面番号	5 / 11
会社名			
事業者名	徳島県土整備事務所 嶋門支所		

横断面〔園路2〕 (2/2)

S=1:200

参考

NO. 1+6.00
GH=3.36
FH=3.157

NO. 1+6.00			
地盤高	切土	計敷高	埋土
3.36 m		3.157 m	
合計	0.8 m ²	合計	0.0 m ²

DL=0.00

NO. 1+11.00
GH=3.19
FH=3.170

NO. 1+11.00			
地盤高	切土	計敷高	埋土
3.19 m		3.170 m	
合計	0.4 m ²	合計	0.0 m ²

DL=0.00

NO. 1+1.00
GH=3.39
FH=3.144

NO. 1+1.00			
地盤高	切土	計敷高	埋土
3.39 m		3.144 m	
合計	0.9 m ²	合計	0.0 m ²

DL=0.00

NO. 1+5.00
GH=3.39
FH=3.154

NO. 1+5.00			
地盤高	切土	計敷高	埋土
3.39 m		3.154 m	
合計	0.8 m ²	合計	0.0 m ²

DL=0.00

NO. 1+10.00
GH=3.20
FH=3.167

NO. 1+10.00			
地盤高	切土	計敷高	埋土
3.20 m		3.167 m	
合計	0.4 m ²	合計	0.0 m ²

DL=0.00

(EP)
GH=3.12
FH=3.180

(EP)			
地盤高	切土	計敷高	埋土
3.12 m		3.180 m	
合計	0.2 m ²	合計	0.0 m ²

DL=0.00

NO. 1
GH=3.39
FH=3.141

NO. 1			
地盤高	切土	計敷高	埋土
3.39 m		3.141 m	
合計	0.9 m ²	合計	0.0 m ²

DL=0.00

NO. 1+4.00
GH=3.39
FH=3.151

NO. 1+4.00			
地盤高	切土	計敷高	埋土
3.39 m		3.151 m	
合計	0.9 m ²	合計	0.0 m ²

DL=0.00

NO. 1+9.00
GH=3.20
FH=3.165

NO. 1+9.00			
地盤高	切土	計敷高	埋土
3.20 m		3.165 m	
合計	0.4 m ²	合計	0.0 m ²

DL=0.00

NO. 1+14.00
GH=3.13
FH=3.178

NO. 1+14.00			
地盤高	切土	計敷高	埋土
3.13 m		3.178 m	
合計	0.2 m ²	合計	0.0 m ²

DL=0.00

NO. 0+19.00
GH=3.39
FH=3.138

NO. 0+19.00			
地盤高	切土	計敷高	埋土
3.39 m		3.138 m	
合計	0.9 m ²	合計	0.0 m ²

DL=0.00

NO. 1+3.00
GH=3.39
FH=3.149

NO. 1+3.00			
地盤高	切土	計敷高	埋土
3.39 m		3.149 m	
合計	0.9 m ²	合計	0.0 m ²

DL=0.00

NO. 1+8.00
GH=3.22
FH=3.162

NO. 1+8.00			
地盤高	切土	計敷高	埋土
3.22 m		3.162 m	
合計	0.4 m ²	合計	0.0 m ²

DL=0.00

NO. 1+13.00
GH=3.15
FH=3.175

NO. 1+13.00			
地盤高	切土	計敷高	埋土
3.15 m		3.175 m	
合計	0.3 m ²	合計	0.0 m ²

DL=0.00

NO. 0+18.00
GH=3.34
FH=3.136

NO. 0+18.00			
地盤高	切土	計敷高	埋土
3.34 m		3.136 m	
合計	0.8 m ²	合計	0.0 m ²

DL=0.00

NO. 1+2.00
GH=3.39
FH=3.146

NO. 1+2.00			
地盤高	切土	計敷高	埋土
3.39 m		3.146 m	
合計	0.8 m ²	合計	0.0 m ²

DL=0.00

NO. 1+7.00
GH=3.30
FH=3.159

NO. 1+7.00			
地盤高	切土	計敷高	埋土
3.30 m		3.159 m	
合計	0.6 m ²	合計	0.0 m ²

DL=0.00

NO. 1+12.00
GH=3.17
FH=3.173

NO. 1+12.00			
地盤高	切土	計敷高	埋土
3.17 m		3.173 m	
合計	0.3 m ²	合計	0.0 m ²

DL=0.00

参考図

工事名	R 8 橋土 鳴門総合運動公園 鳴・撫養立岩遊具修繕工事 (2)		
路線名等	鳴門総合運動公園		
工事箇所	鳴門市撫養町立岩 (第2分割)		
図面名	横断面〔園路2〕 (2/2)		
縮尺	図示	図面番号	6 / 11
会社名			
事業者名	徳島県土整備事務所 鳴門支所		

横断面〔園路3〕 (1/2) S=1:200
参考

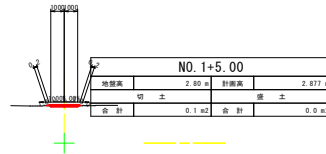


参考図

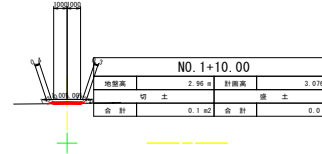
工事名	R 8 橋土 嶋門総合運動公園 鳴・興義立岩遊具修繕工事 (2)		
路線名等	嶋門総合運動公園		
工事箇所	嶋門市興義町立岩 (第2分割)		
図面名	横断面〔園路3〕 (1/2)		
縮尺	図示	図面番号	7 / 11
会社名			
事業者名	徳島県土整備事務所 嶋門支所		

横断面〔園路3〕(2/2) S=1:200
参考

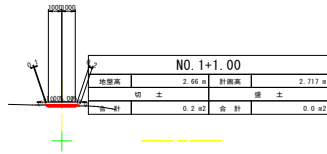
NO. 1+5.00
GH=2.80
FH=2.877



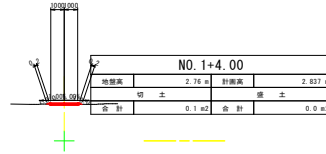
NO. 1+10.00
GH=2.96
FH=3.076



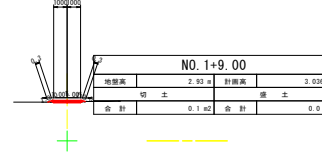
NO. 1+1.00
GH=2.66
FH=2.717



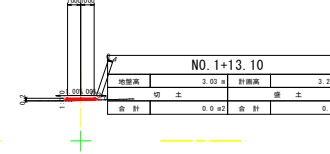
NO. 1+4.00
GH=2.76
FH=2.837



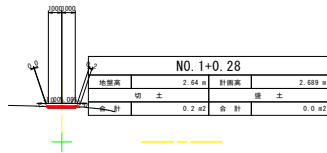
NO. 1+9.00
GH=2.93
FH=3.036



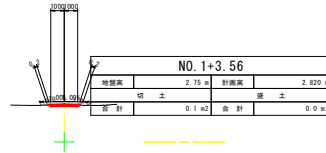
NO. 1+13.10
GH=3.03
FH=3.200



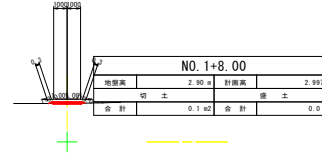
NO. 1+0.28
GH=2.64
FH=2.689



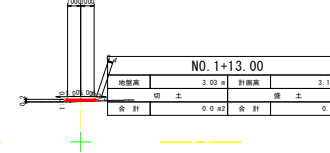
NO. 1+3.56
GH=2.75
FH=2.820



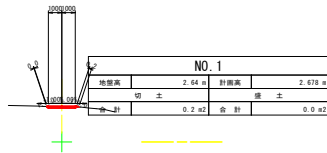
NO. 1+8.00
GH=2.90
FH=2.997



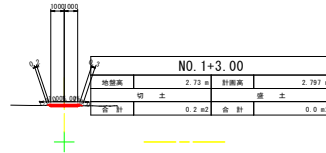
NO. 1+13.00
GH=3.03
FH=3.196



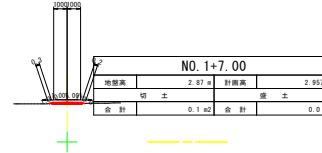
NO. 1
GH=2.64
FH=2.678



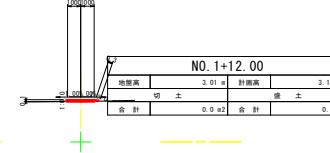
NO. 1+3.00
GH=2.73
FH=2.797



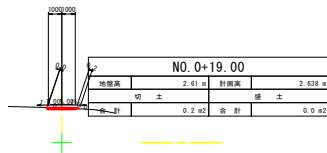
NO. 1+7.00
GH=2.87
FH=2.957



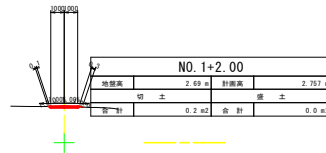
NO. 1+12.00
GH=3.01
FH=3.156



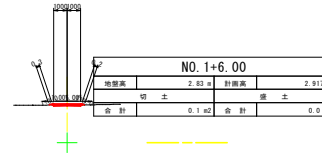
NO. 0+19.00
GH=2.61
FH=2.638



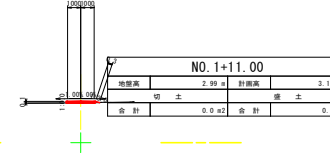
NO. 1+2.00
GH=2.69
FH=2.757



NO. 1+6.00
GH=2.83
FH=2.917



NO. 1+11.00
GH=2.99
FH=3.116



参考図

工事名	R B 橋土 鳴門総合運動公園 鳴・舞臺立岩遊具修繕工事(2)
路線名等	鳴門総合運動公園
工事箇所	鳴門市舞臺町立岩(第2分割)
図面名	横断面〔園路3〕(2/2)
縮尺	図示 図面番号 8 / 11
会社名	
事業者名	徳島県土整備事務所 鳴門支所

広場土量根拠平面図(参考)

S=1:250



総土量テーブル〔広場2〕

測点	切土領域	盛土領域	切土量	盛土量	累積切土量	累積盛土量	ネット土量
0+3.953	0.00	0.00	0.00	0.00	0.00	0.00	0.00
0+4.255	0.00	0.41	0.00	0.06	0.00	0.06	-0.06
0+6.671	0.00	4.31	0.00	5.70	0.00	5.70	-5.70
0+8.737	0.00	5.15	0.00	9.78	0.00	15.54	-15.54
0+9.218	0.00	5.00	0.00	2.45	0.00	17.99	-17.99
0+9.912	0.00	4.64	0.00	3.34	0.00	21.33	-21.33
0+11.637	0.00	3.67	0.00	7.17	0.00	28.50	-28.50
0+14.608	0.01	2.42	0.01	9.05	0.01	37.55	-37.53
0+15.000	0.02	2.26	0.00	0.92	0.02	38.46	-38.45
0+19.595	0.74	0.34	1.73	5.97	1.75	44.44	-42.68
1+4.709	3.20	0.00	10.06	0.87	11.81	45.30	-33.49
1+5.436	3.46	0.00	2.42	0.00	14.23	45.30	-31.08
1+10.508	3.93	0.00	18.73	0.00	32.96	45.30	-12.34
1+11.109	3.07	0.00	2.10	0.00	35.07	45.30	-10.24
1+11.850	1.30	0.00	1.64	0.00	36.71	45.31	-8.60
1+12.907	0.00	0.00	0.68	0.00	37.39	45.31	-7.92

総土量テーブル〔園路交差部〕

測点	切土領域	盛土領域	切土量	盛土量	累積切土量	累積盛土量	ネット土量
0+0.000	1.05	0.00	0.00	0.00	0.00	0.00	0.00
0+4.517	0.16	0.02	2.74	0.04	2.74	0.04	2.69
0+8.428	0.00	0.41	0.31	0.94	3.05	0.88	2.17

総土量テーブル〔広場1〕

測点	切土領域	盛土領域	切土量	盛土量	累積切土量	累積盛土量	ネット土量
0+3.611	0.00	0.00	0.00	0.00	0.00	0.00	0.00
0+11.844	6.88	0.00	28.32	0.00	28.32	0.00	28.32
1+7.555	12.97	0.00	155.97	0.00	184.29	0.00	184.29
2+3.446	0.38	0.00	106.11	0.00	290.40	0.00	290.40
2+8.346	0.04	0.00	1.03	0.00	291.42	0.00	291.42
2+9.834	0.01	0.00	0.03	0.00	291.46	0.00	291.46



参考図

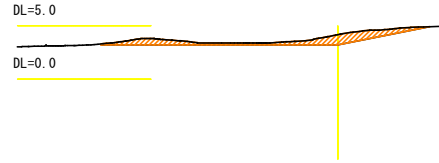
工事名	R8橋土 嶋門総合運動公園 鳴・舞養立岩遊具修繕工事(2)
路線名等	嶋門総合運動公園
工事箇所	嶋門市舞養町立岩(第2分劃)
図面名	広場土量根拠平面図
縮尺	図示 図面番号 9 / 11
会社名	
事業者名	徳島県土整備事務所 嶋門支所

横断图〔広場1〕
参考

S=1:250

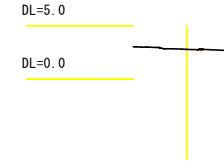
NO. 1+7. 555

測点		NO. 1+7. 555	
地盤高		計面高	
土工施工高		切盛高	
切土面積	12.97	盛土面積	
切土量	155.97	盛土量	



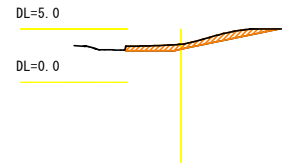
NO. 2+9. 834

測点		NO. 2+9. 834	
地盤高		計面高	
土工施工高		切盛高	
切土面積	0.01	盛土面積	0.00
切土量	0.03	盛土量	0.00



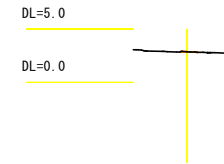
NO. 0+11. 844

測点		NO. 0+11. 844	
地盤高		計面高	
土工施工高		切盛高	
切土面積	6.88	盛土面積	
切土量	28.32	盛土量	



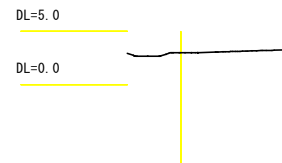
NO. 2+8. 346

測点		NO. 2+8. 346	
地盤高		計面高	
土工施工高		切盛高	
切土面積	0.04	盛土面積	0.00
切土量	1.03	盛土量	0.00



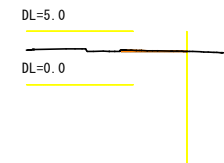
NO. 0+3. 611

測点		NO. 0+3. 611	
地盤高		計面高	
土工施工高		切盛高	
切土面積		盛土面積	
切土量		盛土量	



NO. 2+3. 446

測点		NO. 2+3. 446	
地盤高		計面高	
土工施工高		切盛高	
切土面積	0.38	盛土面積	0.00
切土量	106.11	盛土量	0.00



参考図

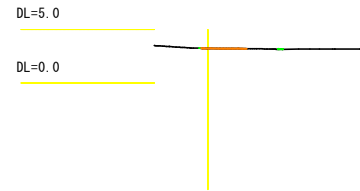
工事名	R 8 橋土 - 鳴門総合運動公園 鳴・興立岩遊具修繕工事 (2)		
路線名等	鳴門総合運動公園		
工事箇所	鳴門市興立岩町立岩 (第2分割)		
図面名	横断图〔広場1〕		
縮尺	図示	図面番号	10 / 11
会社名			
事業者名	徳島県土整備事務所 鳴門支所		

横断面〔園路交差部〕
参考

S=1:250

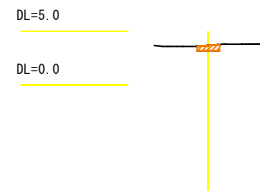
NO. 0+4.517

測点 NO.0+4.517			
地盤高		計面高	
土工施工高		切盛高	
切土面積	0.16	盛土面積	0.02
切土量	2.74	盛土量	0.04



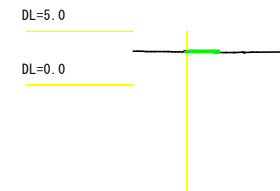
NO. 0+0.000

測点 NO.0+0.000			
地盤高		計面高	
土工施工高		切盛高	
切土面積	1.05	盛土面積	
切土量		盛土量	



NO. 0+8.428

測点 NO.0+8.428			
地盤高		計面高	
土工施工高		切盛高	
切土面積		盛土面積	0.41
切土量	0.31	盛土量	0.84



参考図

工事名	R8橋土・鳴門総合運動公園 鳴・撫養立岩遊具修繕工事(2)		
路線名等	鳴門総合運動公園		
工事箇所	鳴門市撫養町立岩(第2分割)		
図面名	横断面〔園路交差部〕		
縮尺	図示	図面番号	11 / 11
会社名			
事業者名	徳島県土整備事務所 鳴門支所		